




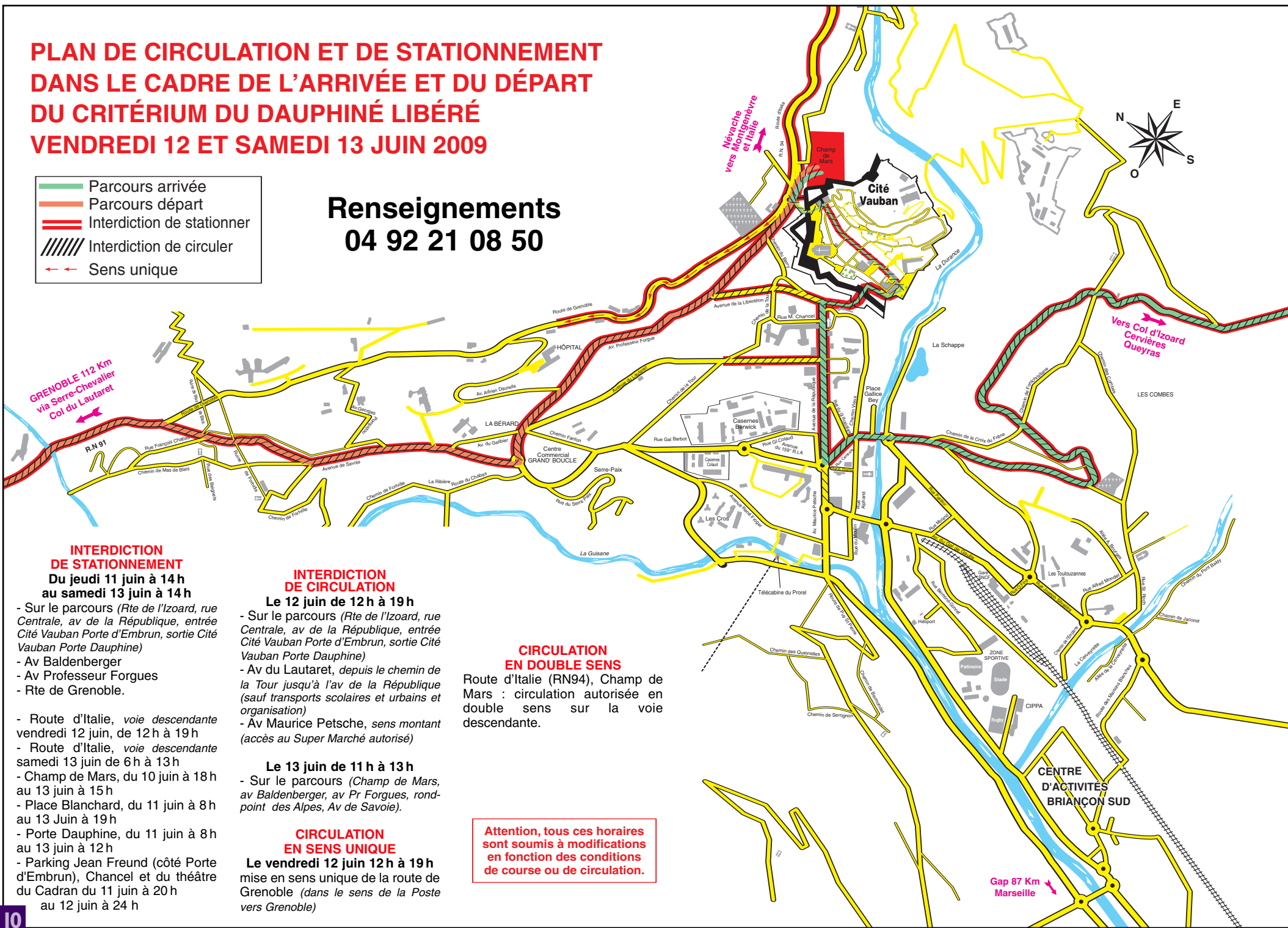


PLAN DE CIRCULATION ET DE STATIONNEMENT DANS LE CADRE DE L'ARRIVÉE ET DU DÉPART DU CRITÉRIUM DU DAUPHINÉ LIBÉRÉ VENDREDI 12 ET SAMEDI 13 JUIN 2009

-  Parcours arrivée
-  Parcours départ
-  Interdiction de stationner
-  Interdiction de circuler
-  Sens unique

Renseignements
04 92 21 08 50



INTERDICTION DE STATIONNEMENT

- Du jeudi 11 juin à 14 h**
au samedi 13 juin à 14 h
- Sur le parcours (Rte de l'Izoard, rue Centrale, av de la République, entrée Cité Vauban Porte d'Embrun, sortie Cité Vauban Porte Dauphine)
 - Av Baldenberger
 - Av Professeur Forgues
 - Rte de Grenoble.

INTERDICTION DE CIRCULATION

- Le 12 juin de 12 h à 19 h**
- Sur le parcours (Rte de l'Izoard, rue Centrale, av de la République, entrée Cité Vauban Porte d'Embrun, sortie Cité Vauban Porte Dauphine)
 - Av du Lautaret, depuis le chemin de la Tour jusqu'à l'av de la République (sauf transports scolaires et urbains et organisation)
 - Av Maurice Petsche, sens montant (accès au Super Marché autorisé)
- Le 13 juin de 11 h à 13 h**
- Sur le parcours (Champ de Mars, av Baldenberger, av Pr Forgues, rond-point des Alpes, Av de Savoie).

CIRCULATION EN SENS UNIQUE

- Le vendredi 12 juin 12 h à 19 h**
- mise en sens unique de la route de Grenoble (dans le sens de la Poste vers Grenoble)

CIRCULATION EN DOUBLE SENS

Route d'Italie (RN94), Champ de Mars : circulation autorisée en double sens sur la voie descendante.

Attention, tous ces horaires sont soumis à modifications en fonction des conditions de course ou de circulation.